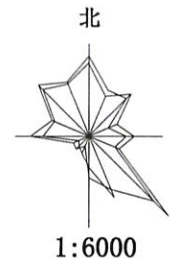
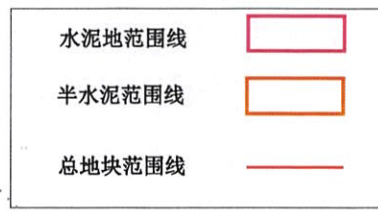
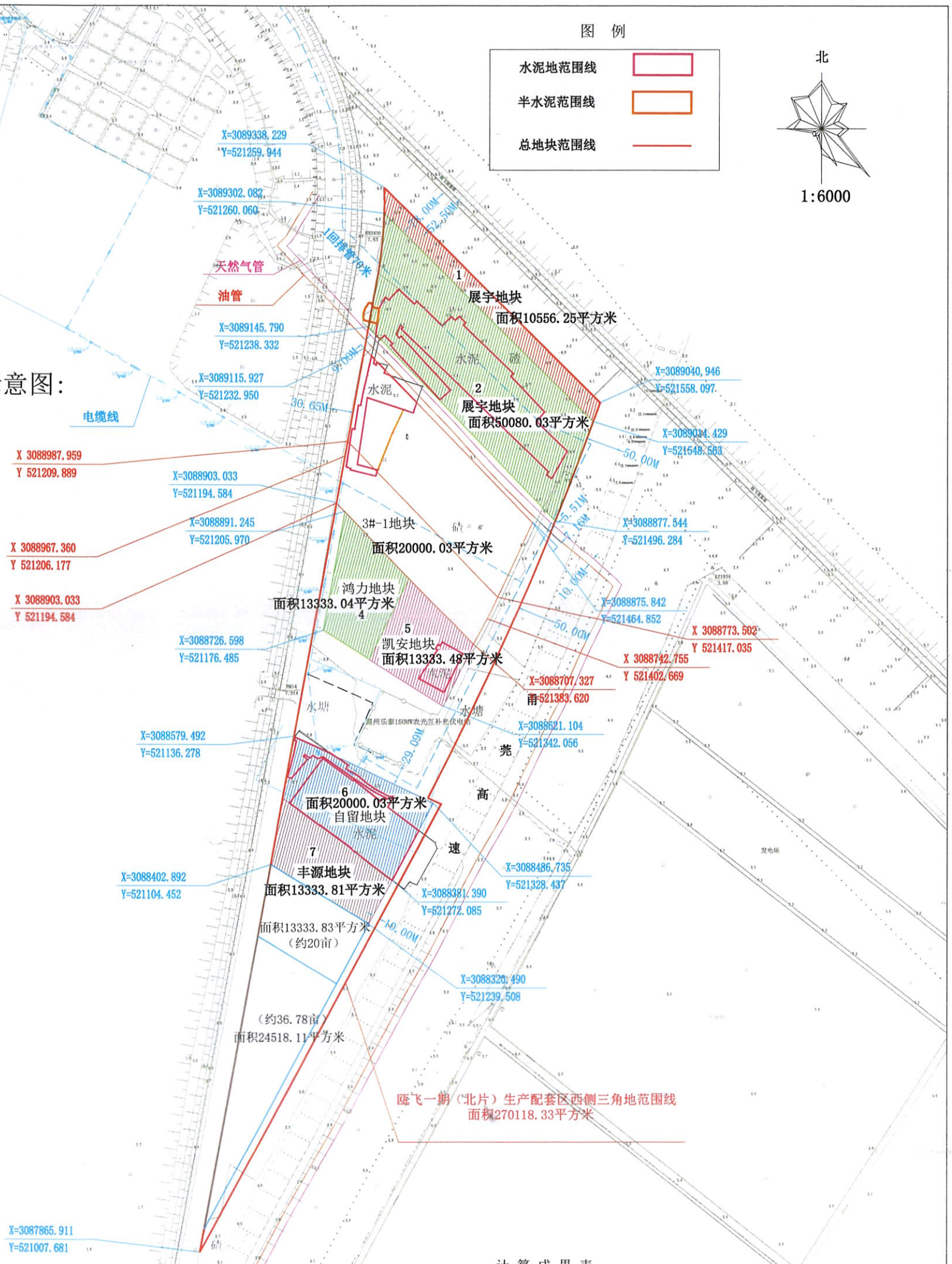


温州市瓯飞经济开发投资有限公司
(瓯飞一期(北片)生产配套区西侧三角地)土地面积测量

图例



土地面积测量示意图:



计算成果表 单位(平方米)

编号	地块名称	水泥硬化地面积	半水泥硬化地面积	其他非硬化地面积	总面积
1	展宇地块	0	0	10556.25	10556.25 (15.83亩)
2	展宇地块	19957.83	216.38	29905.82	50080.03 (75.12亩)
3	3#-1地块	679.24	200.90	19118.62	20000.03 (30.00亩)
4	鸿力地块	0	0	13333.04	13333.04 (20.00亩)
5	凯安地块	2159.87	0	11173.61	13333.48 (20.00亩)
6	自留地块	15052.78	0	497.25	20000.03 (30.00亩)
7	丰源地块	0	0	13333.81	13333.81 (20.00亩)

注: 上图所注界址点坐标为温州2000坐标系



测量员: 吴利松 林宗明

检查: 雷六斤

审核: 雷六斤

日期: 2023年1月14日

单位名称: 温州华夏测绘信息有限公司